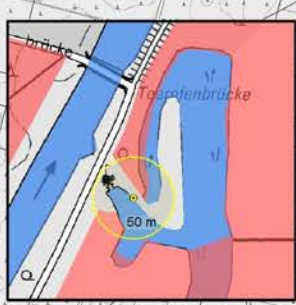
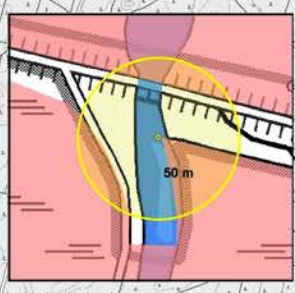
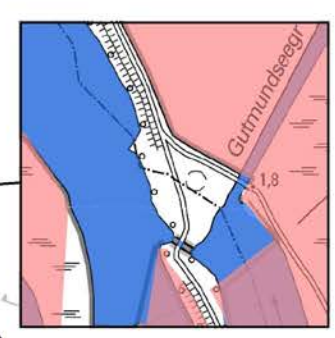
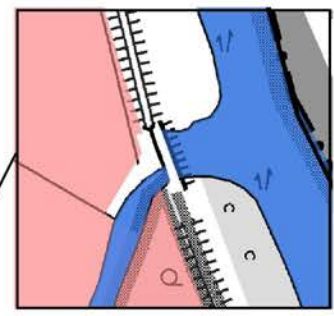
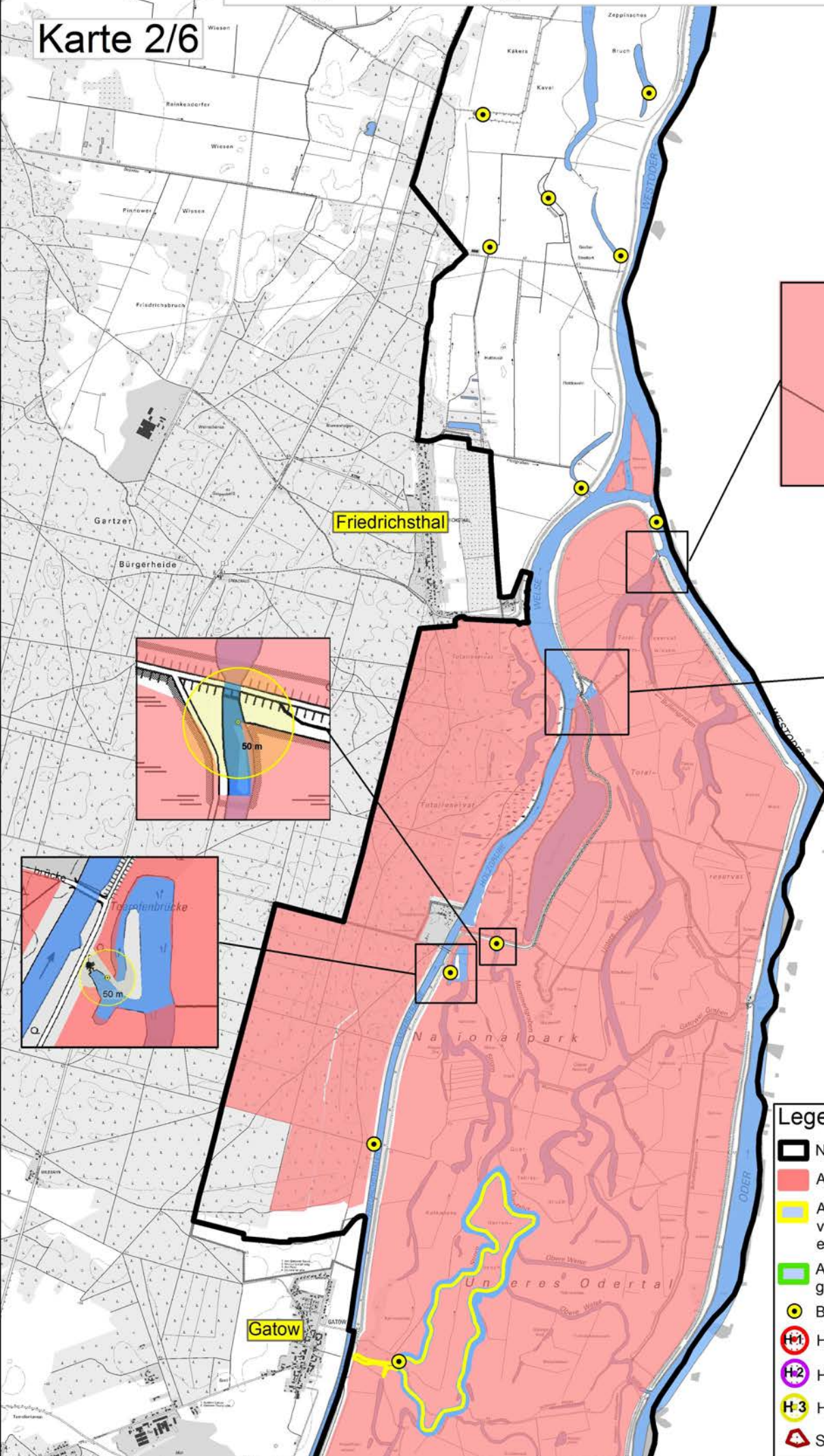


Anlage zum Anglermerkblatt 2019

Karte 2/6



- Legende**
- Nationalparkgrenze
 - Angelverbotszone ganzjährig
 - Angeln an Gewässern der Angelverbotszone ausnahmsweise erlaubt (Polder erst ab 01.07)
 - Angeln an Poldergewässern ganzjährig erlaubt
 - Biberburg
 - Horstschutzzone 1 (300m Umkreis)
 - Horstschutzzone 2 (300m Umkreis)
 - Horstschutzzone 3 (300m Umkreis)
 - Seeschwalbenkolonie